
































- | | |
|---|---|
|  | Детайлизиран вариант 2 - изборът |
|  | Detailed option 2 - selected |
|  | Детайлизиран вариант 2 |
|  | External water supply pipeline |
|  | Съществуващи водопроводи (не се разгазлява) |
|  | Existing external water supply pipeline (not condenser) |
|  | Външна водопроводна мрежа |
|  | Distribution water supply network |
|  | Строителна граница |
|  | Built-up area boundary |
|  | Областна граница |
|  | Region border |
|  | Граница на земелие |
|  | Land border |
|  | Помпена станция |
|  | Pumping station |
|  | Напорен резервоар (НР) |
|  | Water tank (WT) |
|  | Облекчителна клапа |
|  | Pressure relief chamber |
|  | ПСТВ |
|  | РПВТ |
|  | Съоръжения - инвестиционно намерение |
|  | Facilities - Investment measure |
|  | Зони защитени по ЗЗТ |
|  | Areas protected according to LPA |
|  | Зони по Natura 2000 - Директива Местосъбиращи |
|  | Natura 2000 - Habitats Directive |
|  | Зони по Natura 2000 - Директива Птици |
|  | Natura 2000 - Birds Directive |

presented in separate drawing in Annex E4.1.2

ВСТРПИТЕ АВТОРСКИ ПРАВА ЗАПАЗЕНИ! Този чертеж и информацията, която се съдържа в него са собственост на МРД. Никаква част от този отпечатан материал не може да се репродуцира или да се публикува, фотокопира, машинописира и др. без предварително писмено съгласие, вито да се използва без писмено разрешение на касикото и да се носи, разпространява от тук, за които материална е отговорна.

ALL RIGHTS RESERVED! This drawing and the information contained therein is the property of MRD&W. No part of this drawing may be reproduced, stored in a retrieval system or transmitted in any form, or by any means, electronic, mechanical, photocopying, recording or otherwise, without the prior permission of the copyright holder.

Възложител: МИНИСТЕРСТВО НА РЕГИОНАЛНОТО РАЗВИТИЕ И БЛАГОУСТРОЙСТВОТО
СОФИЯ 1202, ул. "Св. Св. Кирил и Методий" № 17-19

Contracting authority: MINISTRY OF REGIONAL DEVELOPMENT AND PUBLIC WORKS
SOHA 1302 "Co. Sc. Kirdi i Matodili" 17-19 str.

наименование	ОБЕДИНЕНИЕ "ЯНТРА - ВРАНА" ДЗЗД
--------------	---------------------------------

IV. "MANTRA - VRANA" D73ZD

	JV YANTRA - VRANA DZLD
How many	

Исполнитель Contractor	БУЛДАР КОНСУЛТИНГ ЕООД BULDAR CONSULTING EOOD	БУЛДАР КОНСУЛТИНГ ЕООД BULDAR CONSULTING EOOD
---------------------------	--	--

ДЕЛФИН ПРОЕКТ ЕКОТЕХНИКА ООД DELPHIN PROJEKT ECOTECHNICA OO

AKBAHHC EOOD	AQUAINS EOOD
--------------	--------------

РЕГИОНАЛНИ ПРЕДИНВЕСТИЦИОННИ ПРОУЧВАНИЯ (РПИП) ЗА

Проект

REGIONAL FEASIBILITY STUDIES (RFS) FOR DESIGNATED TERRITORIES

SERVED BY NEWLY CONSOLIDATED WSS OPERATORS IN SIX LOTS
LOT 5: "ViK" OOD, TARGOVISHTE

Обект	Водоснабдяване на Търговище
-------	-----------------------------

[illegible]

Име: _____

Name	Detailed options - reconstruction of sections made of steel along the route from the relief shaft after the PS "Preslav" to the water tanks of the town of Targovishte
------	--

Р-л екип	инж. Кр. Кузманова		Фла	РПИП	Част	Водоснабдя
----------	--------------------	--	-----	------	------	------------

Team leader	Dipl.-Eng. Kr. Kuzmanova	Phase	RFS	Part	Water Sup.
Кл. експерт	инж. Г. Баева	Должн.		Водоснаб.	

Key Expert	Dipl.-Eng. G. Baeva	Archive	Revision	01
------------	---------------------	---------	----------	----

Проектант Designer	инж. Т. Игнєва Dipl.-Eng. T. Ignєva	Машаб Scale	1 : 25 000	Дата Date	21/02/22
-----------------------	--	----------------	------------	--------------	----------

Представитель	Д. Петров	Чертеж №	ТД (РБС) ИСО 55:1.2 (1.1) 1.1
---------------	-----------	----------	-------------------------------

JV Representative	D. Petrov	Drawing №	IR / RPS / WS-ES.1.2 / 01 (1_1)_01
-------------------	-----------	-----------	------------------------------------

Проект „Поддизайни на регионалното икономическо планиране на територия БуК – етап 2“ по проект BG16M1OP002-1.018, финансиран от Оперативна програма „Област среда 2014-2020“, съфинансирана от Европейския съюз чрез Европейските структурни и инвестиционни фондове/

Project "Support to the Regional Investment Planning in the Water and Sanitation Sector - phase 2" acc. Procedure № BG16M10P02-1.018, financed by Operational Programme "Environment 2014 - 2020", co-financed by the European Union through the European Structural and Investment Funds